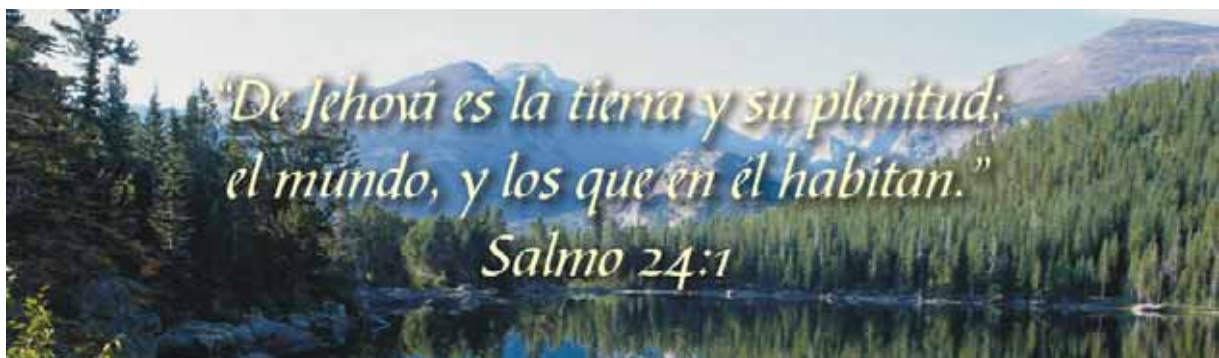


Al ver el orden, la planificación, la belleza y la infinita sabiduría involucrados en la creación de Dios, no podemos dejar de llenarnos de admiración.

El primer registro escrito de la geografía de la Tierra lo encontramos en la Biblia en el libro de Job: "Él extiende el norte sobre el vacío, cuelga la Tierra sobre nada." (26:7) y en el libro de Isaías: "Él está sentado sobre el círculo de la Tierra..." (40:22)

En el Libro de **Génesis** leemos que Dios creó la Tierra y toda la belleza natural que nos rodea como un lugar acogedor y hermoso para que viviéramos en él. La **Geografía** es la ciencia que estudia la superficie de la tierra; sus montañas, sus océanos, lagos y ríos, sus plantas, y los animales y personas que habitan en ella. La Tierra cumple con un propósito especial: es el lugar adecuado y hermoso donde el hombre puede vivir. La Geografía nos ayuda a entender la Historia, porque nos muestra los lugares donde sucedieron los hechos históricos.

Nuestro planeta tiene la forma de una esfera. Es una inmensa esfera cubierta de tierra y agua, rodeada de aire por todas partes. No es una esfera perfecta pues está ligeramente achatada en los polos. Está formado principalmente por rocas; pero en su superficie encontramos arena, grava o tierra. Incluso el fondo de los océanos está formado mayormente por roca. La mayoría de las plantas que producen nuestro alimento crecen en la capa de tierra que cubre la roca. En muchos lugares emerge la roca a la superficie; la mayoría de las minas está en áreas de roca sólida y en ellas se encuentra el carbón, hierro, cobre, oro, petróleo y otros minerales útiles para el hombre.



2. Conozcamos algunos datos geográficos importantes

Elevándose del océano aparecen los **continentes** (enormes porciones de tierra) y las **islas** (porciones de tierra más pequeñas).

Los continentes son seis: **América, Europa, Asia, África, Oceanía, y Antártida**. [Localízalos en tu mapa del mundo.](#)

América está separada de Europa, Asia y África por los Océanos Atlántico y Pacífico. Hasta principios del siglo XX Norte y Sur América estuvieron unidas por el Istmo de Panamá, pero hoy están separadas por el **Canal de Panamá**, construido entre 1905 y 1914, para comunicar el Océano Pacífico con el Océano Atlántico.

Europa es el segundo continente más pequeño, después de Oceanía.

Asia es el continente más grande y con mayor cantidad de población. Este continente está unido a Europa, por lo que al referirnos a ambos les llamamos **Eurasia**.

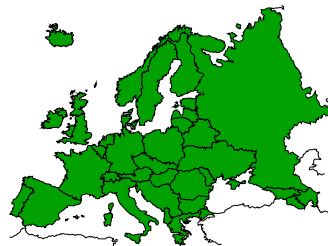
Hasta el año 1869 cuando se terminó la construcción del Canal de Suez, **África** estuvo unida con Asia por medio de una angosta franja de tierra llamada **Istmo de Suez** (un istmo es una angosta faja de tierra que conecta dos porciones grandes de tierra). El **Canal de Suez** cortó el istmo para abrir un paso de agua que hoy separa Asia de África, y comunica el Mar Rojo con el Mar Mediterráneo.

En el extremo sur del planeta está la **Antártida**, que es el único continente que no está habitado; solamente algunos científicos y exploradores viven allí en forma temporal.

Al sur de Asia, en el Océano Pacífico, hay miles de islas que forman el continente de **Oceanía**. La más grande de esas islas es **Australia**.



AMÉRICA



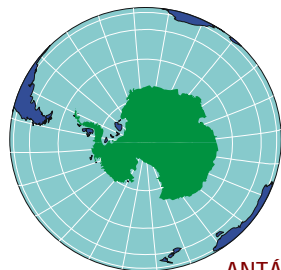
EUROPA



ASIA



ÁFRICA



ANTÁRTIDA



OCEANÍA

7. Datos interesantes acerca de las montañas

1. El continente más montañoso es **Asia**.
2. El sistema de montañas más alto es el **Himalaya**.
3. El monte más alto es el Monte **Everest**.
4. El sistema más grande de montañas en Europa es el de los **Alpes**.
5. Las montañas que separan Europa de Asia son los Montes **Urales** y los Montes del **Cáucaso**.



8. Datos interesantes acerca de océanos, lagos y ríos

1. La Tierra se encuentra cubierta de agua en un **70%**.
2. El océano que separa América de Europa es el **Atlántico**.
3. El océano más pequeño y más frío es el **Glaciar Ártico**.
4. El océano que separa América de Asia es el **Pacífico**.
5. El océano más caliente es el **Índico**.
6. El océano más grande es el **Pacífico**.
7. El **Mar Caspio** está rodeado totalmente de tierra.
8. El lago más grande de **América** es el **Superior** (entre Canadá y Estados Unidos).
9. El lago más grande del mundo: es el **Mar Caspio** (entre Europa y Asia).
10. El **Río Nilo** es el más largo del mundo.
11. El **Río Amazonas** es el más caudaloso.



Fotografía tomada por satélite del delta del río Nilo

Aprendamos las capitales de Europa

País	Capital
Austria	Viena
Bélgica	Bruselas
Bulgaria	Sofía
República Checa	Praga
Dinamarca	Copenhague
Inglaterra	Londres
Finlandia	Helsinki
Francia	París
Alemania	Berlín
Grecia	Atenas
Hungría	Budapest
Islandia	Reykjavik
Irlanda	Dublín

País	Capital
Italia	Roma
Irlanda del Norte	Belfast
Polonia	Varsovia
Portugal	Lisboa
Rumania	Bucarest
Escocia	Edimburgo
Rusia	Moscú
España	Madrid
Suecia	Estocolmo
Suiza	Berna
Holanda	Ámsterdam
Noruega	Oslo

Mapa político de Europa



Mapa político de Asia



Mapa político de África



Mapa físico-político de Oceanía

